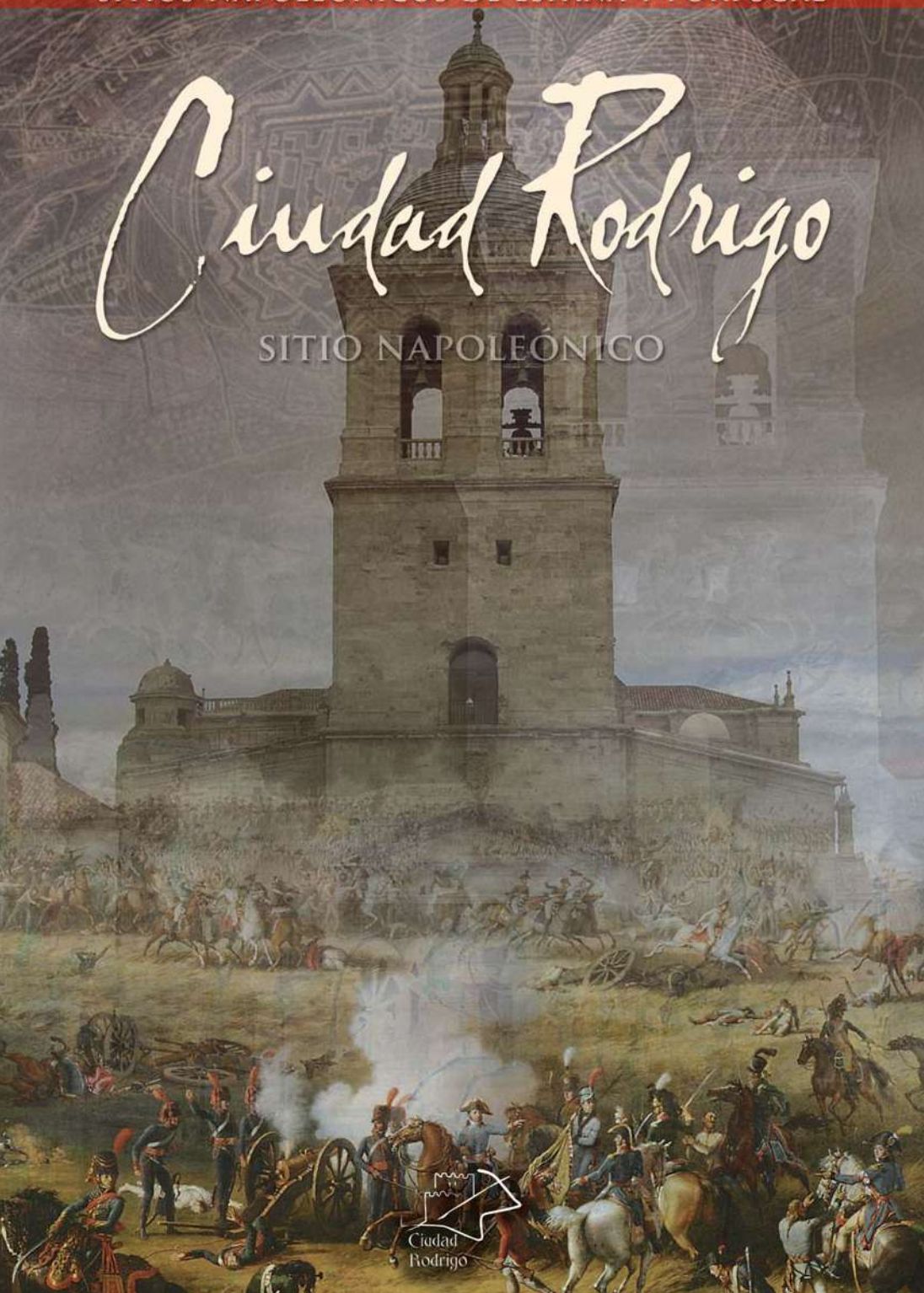


SITIOS NAPOLEÓNICOS DE ESPAÑA Y PORTUGAL

Ciudad Rodrigo

SITIO NAPOLEÓNICO



CIUDAD RODRIGO

Ciudad Rodrigo, fortaleza enclavada en el camino que lleva a tierras lusas atravesando la provincia de Salamanca, sufrió dos asedios durante la Guerra de la Independencia. El primero en 1810, a cargo de un ejército francés enviado por Napoleón para invadir Portugal. El segundo en 1812, cuando la fuerza aliada al mando de Lord Wellington decidió contraatacar y marchar hacia el interior de España.

Para el viajero de nuestro tiempo, la antigua fortificación abaluartada de Ciudad Rodrigo se ha convertido en un lugar fascinante en el que revivir la épica historia de la Europa Napoleónica.



CIUDAD RODRIGO Y HERRASTI



El general Andrés Pérez de Herrasti era el gobernador de la plaza cuando las tropas de Napoleón se presentaron ante las murallas de Ciudad Rodrigo a principios de 1810. El 10 de julio de ese mismo año, la fortaleza capitulaba tras sufrir un terrible asedio y presentar una heroica resistencia. El sacrificio de las tropas españolas no fue en vano; los imperiales perdieron un tiempo precioso en las labores de asedio, lo que permitió a

Wellington y a su ejército –compuesto de británicos y portugueses– culminar su estrategia de defensa de Portugal y rechazar una invasión que, de haberse llevado a cabo con éxito, habría convertido a la Península Ibérica en un nuevo trofeo para Napoleón. Ciudad Rodrigo entraba, tras estos acontecimientos, a formar parte de la epopeya napoleónica.

Fusilero del Regimiento Provincial de Segovia.



El ejército británico cruzando el río Águeda durante la campaña de 1808.



CIUDAD RODRIGO Y LOS MARISCALES

De las mayores glorias del Imperio de Napoleón, los mariscales Masséna y Ney, tuvieron que enfrentarse a grandes dificultades antes de poder, por fin, forzar la capitulación de Ciudad Rodrigo en el año 1810. Nadie esperaba que una pequeña ciudad fronteriza en el confín de Europa fuera capaz de plantar cara a los soldados que habían puesto de rodillas a Austria, Rusia y Prusia. No obstante, la victoria francesa hizo que el nombre «Ciudad Rodrigo» quedara grabado para siempre sobre el Arco de Triunfo de París, en el centro del mundo napoleónico que todavía nos fascina y nos recuerda el tiempo en el que el estruendoso fuego de los cañones, las imponentes cargas de caballería y el disciplinado avance en

líneas y en columnas de la infantería dirimieron el destino de Europa.

Soldados de infantería francesa.



■ Mariscal Masséna (arriba) y mariscal Ney (abajo).




EL DUQUE DE CIUDAD RODRIGO

Viajero, ¿sabías que Lord Wellington, el vencedor de Napoleón en Waterloo, ostentaba también el título de Duque de Ciudad Rodrigo? En la noche del 19 de enero de 1812, tropas británicas y portuguesas al mando del Lord asaltaron las dos brechas abiertas en la muralla y, tras una lucha feroz contra la guarnición francesa al mando del general Barrié, la fortaleza cayó en manos de los aliados. Comenzaba así una serie de victorias –Badajoz, Los Arapiles y Vitoria– que llevarían al ejército de Wellington a las mismas puertas de Francia.

Al pie de las murallas de Ciudad Rodrigo cayeron dos de los más aclamados generales británicos: Robert Craufurd y Henry Mackinnon. Craufurd está enterrado, supuestamente, en el foso de la fortaleza, mientras que el cuerpo de Mackinnon reposa en la localidad de Espeja, a donde fue trasladado por su regimiento.

■ Lord Wellington.

■ Soldados de infantería británica.



DON JULIÁN CONTRA NAPOLEÓN



El Regimiento de Lanceros de Castilla. ■

Don Julián Sánchez, “el Charro”, fue uno de los comandantes militares más conocidos e importantes de la Guerra de la Independencia, dada su estrecha relación y asidua colaboración con el ejército expedicionario británico destacado en la Península. El Charro nació y luchó en la tierra de Ciudad Rodrigo, en una de las comarcas de España con mayor actividad militar durante el conflicto debido a su situación geográfica, que la convertía en ruta de paso obligada para la invasión francesa de Portugal o para la penetración del ejército británico-portugués en España.




■ Medalla al valor acreditado durante la defensa de Ciudad Rodrigo en 1810.



■ El brigadier Don Julián Sánchez “el Charro”.

En el año 1808, Julián Sánchez se presentó en Ciudad Rodrigo para incorporarse como soldado al recién formado Regimiento de Caballería Voluntarios de Ciudad Rodrigo. En 1811 se le destinó al mando de una brigada mixta compuesta por el 1º Regimiento de Lanceros de Castilla y dos batallones de infantería. Cuando el viajero se encuentre frente al mausoleo donde reposan los restos de Don Julián, conviene que recuerde que ésa es la tumba de un hombre que se vio inmerso en terribles acontecimientos que determinaron su vida e inmortalizaron su nombre, al tiempo que era testigo de la ruina de su país. Un gran soldado no pide nada más.



■ Voluntario de Ciudad Rodrigo.

CERCO Y ASEDIO DE CIUDAD RODRIGO

Las ciudades fortificadas de las guerras napoleónicas tenían forma de estrella, como Ciudad Rodrigo. Se llaman fortalezas abaluartadas. Los baluartes son las puntas de la estrella, que permiten una mejor defensa. Los fusileros y la artillería se colocaban en esos baluartes para poder coger entre dos fuegos al enemigo que se acercaba demasiado a la muralla. Para tomar una ciudad fortificada, lo primero que había que hacer era cercarla, es decir, impedir que le llegara ninguna ayuda desde el exterior. Lo segundo, elegir el punto más adecuado para llevar a cabo el asalto. Luego, los atacantes construían una primera trinchera paralela a la muralla, y después más trincheras en forma de zigzag para acercarse todo lo posible a la fortaleza. Según se iban aproximando al recinto fortificado, se cavaban más trincheras paralelas donde se colocaban los cañones, obuses y morteros con los que se bombardeaba la ciudad de día y de noche. El objetivo era abrir una brecha en la muralla, así que también se cavaban galerías subterráneas para colocar minas con las que hacerla saltar por los aires. Cuando los atacantes lograban abrir una brecha en la muralla, todos los que estaban en el interior de la fortaleza sabían que se iba a producir el asalto final. Solo les quedaban dos opciones. Una era rendirse y dejar paso libre al asaltante; así se salvarían muchas vidas. La otra defender la brecha, pero esto significaba que muchos morirían en ambos bandos. En todo caso, casi todos los asedios terminaban con la soldadesca saqueando las tiendas, los almacenes y las casas y palacios de la ciudad.

■ Zapadores franceses cavando una trinchera sobre el Teso de San Francisco.



RUTA DE LOS SITIOS DE CIUDAD RODRIGO




■ Vista aérea de la fortaleza abaluartada de Ciudad Rodrigo.



- 1 Avenida de Portugal
- 2 Avenida de Salamanca
- 3 Avenida de España
- 4 Avenida de Yurramendi
- 5 Avenida de Seferad
- 6 Ronda de San Pelayo
- 7 Avenida de la Concha
- 8 Cuesta de Santiago
- 9 C. Juan Arias
- 10 General Pando Diez Taravilla
- 11 C. La Colada
- 12 Cardenal Pacheco
- 13 Julián Sánchez
- 14 C. La Peña
- 15 C. San Vicente
- 16 C. Estacadilla
- 17 C. del Almendro
- 18 C. Toro
- 19 C. Madrid
- 20 Sepulcro
- 20 Campofrío
- 22 San Juan
- 23 C. Colegios
- 24 Diego Centeno
- 25 Rúa del Sol
- 26 C. del Arco
- 27 C. Templo
- 28 Plaza del Castillo
- 30 Plaza de Dámaso Ledesma
- 31 Plaza Mayor
- 28 Plaza Mayor
- 32 Plaza de Cristóbal Castillejo
- 33 Campo del Pozo
- 33 Plaza del Buen Alcalde
- 34 Plaza de San Salvador
- 35 Plaza de Amayuelas
- 36 Plaza de Mazarraza
- 37 Plaza del Conde

- 1 Plaza de Herrasti
- 2 Catedral de Santa María
- 3 Mausoleo de Julián Sánchez
- 4 La Gran Brecha
- 5 La Pequeña Brecha
- 6 Foso
- 7 Convento de San Francisco
- 8 Teso de San Francisco
- 9 Alcázar de Enrique II de Trastámara
- 10 Puente mayor
- 11 Glacis
- 12 Monasterio de Nuestra Señora de la Caridad



■ Plaza de Herrasti.



■ Plaza Mayor.



RUTA DE LOS SITIOS DE CIUDAD RODRIGO



1 Plaza de Herrasti

En el centro de esta emblemática plaza encontrarás el monumento dedicado a las unidades del ejército español que defendieron Ciudad Rodrigo durante el asedio de 1810.



2 Torre de la Catedral

Fíjate en que está marcada por numerosos impactos de algunos de los miles de proyectiles que la artillería lanzó sobre la ciudad durante los dos asedios.



3 Mausoleo de Julián Sánchez «el Charro»

Aquí reposan los restos del militar español, una de las peores pesadillas para las tropas de Napoleón destacadas en el oeste de la Península.



4 Adarve – brecha grande

Sobre el adarve, frente a la torre de la Catedral, verás dos placas conmemorativas de los Sitios. En ese mismo punto se abrió la brecha grande, donde murió, a consecuencia de la explosión de una mina, el general británico Mackinnon.



5 Brecha pequeña

En este lugar cayó el general británico Craufurd durante el asedio de 1812, cuando marchaba al frente de la División Ligera. Sobre la muralla verás una placa dedicada a su memoria y a la de sus hombres.



6 Foso

Si entras en el foso, podrás apreciar realmente lo que es una construcción abaluartada y ver el daño causado en la muralla en la zona donde se abrió la brecha grande.

7 Convento de San Francisco

Fue destruido casi por completo durante el asedio de 1812. Lo poco que queda de él es la Capilla del Obispo Don Antonio del Águila. Desde él podrás llegar, tras un corto paseo, al Teso Grande.



8 Teso de San Francisco

Si subes a esta prominencia del terreno desde la que se domina la ciudad, tendrás la misma vista que los sitiadores y podrás observar sobre el mismo, todavía hoy, las marcas de lo que fueron las trincheras de asedio.



9 Alcázar de Enrique II de Trastámara

Aunque no tuvo ningún papel en la defensa de Ciudad Rodrigo durante las guerras napoleónicas, el Alcázar y la Catedral, dado el grosor de sus muros, fueron siempre un buen refugio y un almacén ideal para la pólvora.



10 Puente Mayor

Uno de los ataques finales durante el asedio de 1812 se llevó a cabo a través de este puente, con el objetivo de penetrar en el foso y llegar hasta la brecha grande.



11 Glacis

Es la pendiente de tierra tras la que se esconden las murallas y que termina en el foso. Paseando por él obtendrás magníficas vistas de la ciudad, al tiempo que imaginas las terribles dificultades que tuvieron que afrontar los soldados asaltantes.



12 Monasterio de Nuestra Señora de la Caridad

Cuartel general del mariscal Ney durante el sitio de 1810. Está enclavado en un bello paraje junto al río Águeda, a pocos metros del pueblo de Sanjuanejo, a cuatro kilómetros de Ciudad Rodrigo.



OTROS SITIOS NAPOLEÓNICOS

■ Tamames

Batalla: 18 de octubre de 1809.


El VI Cuerpo del general francés Marchand fue derrotado por el ejército español al mando del Duque del Parque.



■ Alba de Tormes

Batalla: 28 de noviembre de 1809.

El Duque del Parque fue derrotado por la caballería del general francés Kellermann.



■ Puerto Seguro

Combate de Barba del Puerco: 19-20 de marzo de 1810.

La Brigada del general francés Ferey fue derrotada al intentar desalojar de la posición de Barba del Puerco a los puestos avanzados de la División Ligera británica.

■ Villar de Argañán

Combate de Villar de Puerco: 10 de julio de 1810.

Una unidad de infantería francesa, formada en cuadro, repelió el ataque de la caballería británica y alemana gracias al valor demostrado por el capitán Gouache y el sargento Patois, granaderos del 22.º de Línea.

■ Real Fuerte de la Concepción

Durante el primer sitio de Ciudad Rodrigo estuvo ocupado por la División Ligera de Craufurd para después ser abandonado, volado en sus puntos defensivos clave y terminar convirtiéndose en cuartel general de los franceses durante el sitio de Almeida.



■ Almeida

Sitio y asedio: 25 de julio al 27 de agosto de 1810.

Junto a la *Pousada* encontrarás la tumba del oficial británico John Beresford, caído durante el sitio de Ciudad Rodrigo de 1812.

■ Fuentes de Oñoro

Batalla: 3-5 de mayo de 1811.

Derrota del mariscal francés Masséna frente al ejército aliado de Wellington. Junto a la iglesia verás una placa conmemorativa.

■ El Bodón

Combate: 25 de septiembre de 1811.

Famoso combate en el que la infantería británica atacó a la caballería francesa y la hizo retroceder.

■ Fuenteguinaldo y Freineda

Cuarteles generales de Wellington a uno y otro lado de la frontera.

■ Espeja

Lugar de enterramiento del general Mackinnon, caído durante el sitio de Ciudad Rodrigo de 1812.

■ Arapiles

Batalla: 22 de julio de 1812.

La batalla más decisiva de la Guerra de la Independencia se libró a pocos kilómetros de Salamanca. Concluyó con la aplastante derrota del ejército del mariscal Marmont a manos de las fuerzas aliadas comandadas por Lord Wellington. El campo de Los Arapiles está declarado como Bien de Interés Cultural en la categoría de Sitio Histórico.

■ Garcihernández

Combate: 23 de julio de 1812.

Una de las cargas más famosas de las guerras napoleónicas. Una unidad de caballería alemana integrada en el ejército británico rompió los cuadros de la infantería francesa, que se encontraba en franca retirada tras la derrota de Los Arapiles.

Teléfonos de información:

Centros de Interpretación de Ciudad Rodrigo y del Real Fuerte de la Concepción: 902 910 009

Aula de Interpretación de la Batalla de Los Arapiles: 615 537 288

Museo Histórico-Militar de Almeida: +351 271 570 020

Textos: Miguel Ángel Martín Más

Ilustraciones: Dionisio Álvarez Cueto

Diseño Editorial: Carlos Quesada Salas

Realización: www.las4plumas.com

Fotografías y grabados antiguos: Varios autores

© De la edición, reedición y distribución: ADECOICR

© Textos, ilustraciones y fotografías: Los autores



Publicación financiada por:



FEOGA-ORIENTACIÓN



FOLLETO DE DISTRIBUCIÓN GRATUITA